
















LEGENDA


1. PERIMETRO DI BASE


- 
 LIMITI AMMINISTRATIVI
 CONFINE COMUNALE
 (FONTE: GEOPORTALE - COMUNI 2020 LINEARI.SHP)


2. VINCOLI DI TUTELA PAESAGGISTICA E AMBIENTALE

- 2.1. VINCOLI DI TUTELA DEI BENI PAESAGGISTICI E AMBIENTALI (AI SENSI DEL D. LGS. N.42/2004 E S.M.I.)
-            
- FUORI. TORRENTE E CORSI D'ACQUA (RISPETTO 150M DA TUTELAZIONE PRINCIPALE)
TUTELATI AI SENSI DELL'ARTICOLO 142, COMMA 1, LETTERA "C", DEL D.LGS 42/2004 E S.M.I.
(FONTE: GEOPORTALE - AREE, RISPETTO D_2, D_3, D_4, D_5, D_6, D_7, D_8, D_9, D_10, D_11, D_12, D_13, D_14, D_15, D_16, D_17, D_18, D_19, D_20, D_21, D_22, D_23, D_24, D_25, D_26, D_27, D_28, D_29, D_30, D_31, D_32, D_33, D_34, D_35, D_36, D_37, D_38, D_39, D_40, D_41, D_42, D_43, D_44, D_45, D_46, D_47, D_48, D_49, D_50, D_51, D_52, D_53, D_54, D_55, D_56, D_57, D_58, D_59, D_60, D_61, D_62, D_63, D_64, D_65, D_66, D_67, D_68, D_69, D_70, D_71, D_72, D_73, D_74, D_75, D_76, D_77, D_78, D_79, D_80, D_81, D_82, D_83, D_84, D_85, D_86, D_87, D_88, D_89, D_90, D_91, D_92, D_93, D_94, D_95, D_96, D_97, D_98, D_99, D_100, D_101, D_102, D_103, D_104, D_105, D_106, D_107, D_108, D_109, D_110, D_111, D_112, D_113, D_114, D_115, D_116, D_117, D_118, D_119, D_120, D_121, D_122, D_123, D_124, D_125, D_126, D_127, D_128, D_129, D_130, D_131, D_132, D_133, D_134, D_135, D_136, D_137, D_138, D_139, D_140, D_141, D_142, D_143, D_144, D_145, D_146, D_147, D_148, D_149, D_150, D_151, D_152, D_153, D_154, D_155, D_156, D_157, D_158, D_159, D_160, D_161, D_162, D_163, D_164, D_165, D_166, D_167, D_168, D_169, D_170, D_171, D_172, D_173, D_174, D_175, D_176, D_177, D_178, D_179, D_180, D_181, D_182, D_183, D_184, D_185, D_186, D_187, D_188, D_189, D_190, D_191, D_192, D_193, D_194, D_195, D_196, D_197, D_198, D_199, D_200, D_201, D_202, D_203, D_204, D_205, D_206, D_207, D_208, D_209, D_210, D_211, D_212, D_213, D_214, D_215, D_216, D_217, D_218, D_219, D_220, D_221, D_222, D_223, D_224, D_225, D_226, D_227, D_228, D_229, D_230, D_231, D_232, D_233, D_234, D_235, D_236, D_237, D_238, D_239, D_240, D_241, D_242, D_243, D_244, D_245, D_246, D_247, D_248, D_249, D_250, D_251, D_252, D_253, D_254, D_255, D_256, D_257, D_258, D_259, D_260, D_261, D_262, D_263, D_264, D_265, D_266, D_267, D_268, D_269, D_270, D_271, D_272, D_273, D_274, D_275, D_276, D_277, D_278, D_279, D_280, D_281, D_282, D_283, D_284, D_285, D_286, D_287, D_288, D_289, D_290, D_291, D_292, D_293, D_294, D_295, D_296, D_297, D_298, D_299, D_300, D_301, D_302, D_303, D_304, D_305, D_306, D_307, D_308, D_309, D_310, D_311, D_312, D_313, D_314, D_315, D_316, D_317, D_318, D_319, D_320, D_321, D_322, D_323, D_324, D_325, D_326, D_327, D_328, D_329, D_330, D_331, D_332, D_333, D_334, D_335, D_336, D_337, D_338, D_339, D_340, D_341, D_342, D_343, D_344, D_345, D_346, D_347, D_348, D_349, D_350, D_351, D_352, D_353, D_354, D_355, D_356, D_357, D_358, D_359, D_360, D_361, D_362, D_363, D_364, D_365, D_366, D_367, D_368, D_369, D_370, D_371, D_372, D_373, D_374, D_375, D_376, D_377, D_378, D_379, D_380, D_381, D_382, D_383, D_384, D_385, D_386, D_387, D_388, D_389, D_390, D_391, D_392, D_393, D_394, D_395, D_396, D_397, D_398, D_399, D_400, D_401, D_402, D_403, D_404, D_405, D_406, D_407, D_408, D_409, D_410, D_411, D_412, D_413, D_414, D_415, D_416, D_417, D_418, D_419, D_420, D_421, D_422, D_423, D_424, D_425, D_426, D_427, D_428, D_429, D_430, D_431, D_432, D_433, D_434, D_435, D_436, D_437, D_438, D_439, D_440, D_441, D_442, D_443, D_444, D_445, D_446, D_447, D_448, D_449, D_450, D_451, D_452, D_453, D_454, D_455, D_456, D_457, D_458, D_459, D_460, D_461, D_462, D_463, D_464, D_465, D_466, D_467, D_468, D_469, D_470, D_471, D_472, D_473, D_474, D_475, D_476, D_477, D_478, D_479, D_480, D_481, D_482, D_483, D_484, D_485, D_486, D_487, D_488, D_489, D_490, D_491, D_492, D_493, D_494, D_495, D_496, D_497, D_498, D_499, D_500, D_501, D_502, D_503, D_504, D_505, D_506, D_507, D_508, D_509, D_510, D_511, D_512, D_513, D_514, D_515, D_516, D_517, D_518, D_519, D_520, D_521, D_522, D_523, D_524, D_525, D_526, D_527, D_528, D_529, D_530, D_531, D_532, D_533, D_534, D_535, D_536, D_537, D_538, D_539, D_540, D_541, D_542, D_543, D_544, D_545, D_546, D_547, D_548, D_549, D_550, D_551, D_552, D_553, D_554, D_555, D_556, D_557, D_558, D_559, D_560, D_561, D_562, D_563, D_564, D_565, D_566, D_567, D_568, D_569, D_570, D_571, D_572, D_573, D_574, D_575, D_576, D_577, D_578, D_579, D_580, D_581, D_582, D_583, D_584, D_585, D_586, D_587, D_588, D_589, D_590, D_591, D_592, D_593, D_594, D_595, D_596, D_597, D_598, D_599, D_600, D_601, D_602, D_603, D_604, D_605, D_606, D_607, D_608, D_609, D_610, D_611, D_612, D_613, D_614, D_615, D_616, D_617, D_618, D_619, D_620, D_621, D_62











- 2.2. AREE DI SALVAGUARDIA INDIVIDUATE DAL PTCP VIGENTE

- 
 ZONE INTERESSE ARCHEOLOGICO (AREALI DI RITROVAMENTO INDIVUATE DAL PTCp)
 NON TUTELATI AI SENSI DELL'ARTICOLO 142, COMMA 1, LETT.'M', DEL D.LGS. 42/2004 E S.M.I.
 MA SOTTOPOSTO A DIRETTIVE AI SENSI DELL'ART. II-30 DELLE NDA (TAV.2A) DI PTCp DI PAVIA
 (FONTE: GEOPORTALE - PTCp - REPRJ AREALI RITROVAMENTO.SHP)







-  ZONE INTERESSE ARCHEOLOGICO (AREALI DI RISCHIO INDIVIDUATE DAL PCTP)
NON TUTELATI AI SENSI DELL'ARTICOLO 142, COMMA 1, LETT. 'M', DEL D.LGS. 42/2004 E S.M.I.
MA SOTTOPOSTE A DIRETTIVE AI SENSI DELL'ART. 11-30 DELLE NDA (TAV.2A) DI PCTP DI PAVIA
(FONTE: GEOPORTALE - PCTP - REPRJ AREALI RISCHIO.SHP)


-  FASCIA DI RISPETTO DEI FONTANILI
(50 M DALLA TESTA E 10 M DALLE SPONDE DEI PRIMI DUECENTO METRI DELL'ASTA)
TUTELA AI SENSI DELL'ART. II-33, C.5 E C.6, DELLA NDA (TAV.2A) DI PTCP DI PAVIA VIGENTE
(FONTE: GEOPORTALE - FONTANILI) DELLA LOMBARDIA SHP - INTEGRATO)

- 2.3. VINCOLI SUI BENI IMMOBILI SOTTOPOSTI A TUTELA (AL SENSO DEL D. LGS. N.43/2004 E S.M.I.)

- | | |
|---|--|
|  | BENI IMMOBILI, TUTELATI AI SENSI DELL'ARTICOLO 10 DEL D.LGS 42/2004 E S.M.I.
(FONTE: GEOPORTALE - BENI_CULTURALI_VINCOLATI_POINT_SHP) |
|  | CASTELLO |
|  | BENI IMMOBILI, TUTELATI AI SENSI DELL'ARTICOLO 12, COMMA 1, DEL D.LGS 42/2004 E S.M.I. |
|  | AMBULATORIO |
|  | CHIESA PARROCCHIALE DI SAN GERMANO |
|  | SCUOLE ELEMENTARI |
|  | PALAZZO MUNICIPALE |
|  | PALAZZO DEI RAGAZZI (EX-ASILO POLLINI) |
|  | CHIESETTA DI SAN GIUSEPPE |
|  | CIMITERO COMUNALE |


3. VINCOLI RELATIVI ALLE ZONE DI RISPETTO

- 3.1. VINCOLI RELATIVI ALLE FASCE DI RISPETTO STRADALE E FERROVIARIO
- | | |
|---|---|
|  | DELIMITAZIONE DEL CENTRO ABITATO
AI SENSI DELL'ART. 4 DEL D.LGS N. 285/1992 E DELLA CIRCOLARE MIN.LL.PP. N. 6709/1997
(FONTE: GEOPORTALE - TAVOLA PREVISIONI PGT VIGENTE) |
|  | DELIMITAZIONE DELLE AREE EDIFICATE ED EDIFICABILI
AI SENSI DELL'ART. 4 DEL D.LGS N. 285/1992 E DELLA CIRCOLARE MIN.LL.PP. N. 6709/1997
(FONTE: GEOPORTALE - TAVOLA PREVISIONI PGT VIGENTE) |
|  | FASCIA DI RISPETTO FUORI DAI CENTRI ABITATI
(30 METRI DAL CONFINO STRADALE) STRADA DI TIPO C
AI SENSI DELL'ART. 26 DEL D.P.R. N. 495 DEL 16-12-1992 |
|  | FASCIA DI RISPETTO FUORI DAI CENTRI ABITATI
(20 METRI DAL CONFINO STRADALE) STRADA DI TIPO F
AI SENSI DELL'ART. 26 DEL D.P.R. N. 495 DEL 16-12-1992 |
|  | FASCIA DI RISPETTO FUORI DAI CENTRI ABITATI
(10 METRI DAL CONFINO STRADALE) STRADA DI TIPO F VICINALE
AI SENSI DELL'ART. 26 DEL D.P.R. N. 495 DEL 16-12-1992 |
|  | PROGETTO DEFINITIVO DI AUTOSTRADA REGIONALE BRONI-MORTARA
FASCIA DI SALVAGUARDIA (75 M DA MEZZERITA DEI TRATTI DI PROGETTO)
(FONTE: DIGITALIZZAZIONE TAVOLI A 2 DELLA D.M. N.84/65 DEL 14-5-2007) |





- 3.2. AREE DI SALVAGUARDIA DELLE ACQUE DESTINATE AL CONSUMO UMANO**
- 
- ZONA DI TUTELA ASSOLUTA (10 METRI DAL PUNTO DI CAPTAZIONE)
ZONA DI RISPETTO (200 METRI DAL PUNTO DI CAPTAZIONE)
AI SENSI DELL'ART. 94, COMMA 3, D. LGS. N. 152 DEL 3-4-2006
(FONTE: GEOPORTALE - PUNTI DI CAPTAZIONE DI ACQUE POTABILI.SHP)

- ### 3.3. FASCE DI RISPETTO DEL RETICOLO IDRICO NEL TERRITORIO COMUNALE

- FASCIA DI RISPETTO CORSI D'ACQUA PRINCIPALE (TORRENTE TERDOPPIO)
(10 METRI DA SOMMITÀ DELLA SPONDA INCISA)
AI SENSI DELL'ART. 96 F. DEL REGIO DECRETO N. 523 DEL 1904
(FONTE: GEOPORTALE - ELEMENTO_IDRICO.SHP)
- FASCIA DI RISPETTO CORSI D'ACQUA
(4 METRI DA SOMMITÀ DELLA SPONDA INCISA)
AI SENSI DELL'ART. 133 DEL REGIO DECRETO N. 368 DEL 1904
(FONTE: GEOPORTALE - ELEMENTO_IDRICO.SHP)

- 3.4. VINCOLI RELATIVI ALLE ZONE DI RISPETTO CIMITERIALI
-  ZONA DI RISPETTO CIMITERIALE, AI SENSI DEL DPR N.285 DEL 10 AGOSTO 1990, RIDOTTA CON DELIBERA CC N.22 DEL 23/6/2006 E PARERE ASL DEL N.597 DEL 12/7/2006 (FONTE: COMUNE DI AI AGNA - PGT VIGENTE)

- ### 3.5. VINCOLI DEL SISTEMA DELLE RETE DELLE INFRASTRUTTURE DI SERVIZIO

- | | |
|---|--|
|  | LINEE ELETTRODOTTI ESISTENTI
TRATTA PRINCIPALE AD ALTA TENSIONE
(FONTE: GEOPORTALE - TRATTO_RETE_ELETTRICA.SHP) |
|  | LINEE ELETTRODOTTI DI PREVISIONE
TRATTA PRINCIPALE AD ALTA TENSIONE TERNA DI PROGETTO
(FONTE: COMUNE DI ALAGNA, PGT VIGENTE) |
|  | LINEA OLEODOTTO ESISTENTE
(FONTE: COMUNE DI ALAGNA, PGT VIGENTE) |
|  | IMPIANTO DI TELECOMUNICAZIONI
(FONTE: COMUNE DI ALAGNA) |

