




1. PERIMETRO DI BASE


LIMIT

- 
 LIMITI AMMINISTRATIVI  
 CONFINO COMUNALE  
 (FONTE: GEOPORTALE - COMUNI\_2020\_LINEARİ.SHP)

## 2.1. RETE ECOLOGICA REGIONALE (RER)

- RER** RETE ECOLOGICA REGIONALE (RER)  
DI CUI ALLA DGR N.8/8515 DEL 26-11-2008 E DGR N.8/10962 DEL 30-12-2009  
ELEMENTO PRIMARIO DELLA RER - ELEMENTI DI PRIMO LIVELLO DELLA RER  
(FONTE: GEOPORTALE - ELEMENTI\_DI\_PRIMO\_LIVELLO DELLA\_RER.SHP)

REP

-  RETE ECOLOGICA PROVINCIALE (REP)  
ELEMENTI DI CONNESSIONE ECOLOGICA (ART. II-23, C.6, NDA - TAV. 3A PTCP)  
(FONTE: GEOPORTALE - AMBITI AGRICOLI.SHP)

### 3.1. INFRASTRUTTURAZIONE ESISTENTE DI LIVELLO SOVRACCOMUNALE


- LINEE ELETTRODOTTI ESISTENTI  
TRATTA PRINCIPALE AD ALTA TENSIONE  
(FONTE: GEOPORTALE - TRATTO RETE ELETTRICA SHP)



- LINEE ELETTRIFICATE DI PREVISIONE  
TRATTA PRINCIPALE AD ALTA TENSIONE TERNA DI PROGETTO  
(FONTE: COMUNE DI ALAGNA, PGT VIGENTE)


PROGETTO DEFINITIVO DI AUTOSTRADA REGIONALE BRONI-MORTARA  
FASCIA DI SALVAGUARDIA (75 M DALLA MEZZERIA DEI TRATTI DI PROGETTO)  
(FONTE: DIGITALIZZAZIONE TAVOLA 2 DELLA DGR N.8/4659 DEL 4-5-2007)

4. SISTEMI ED ELEMENTI VEGETAZIONALI E MORFOLOGICI DI PREGIO E DI INTERESSE PAESAGGISTICO
-  RETE ECOLOGICA PROVINCIALE (REP)  
 GEOSITI - MEANDRI DEL TERDOPPIO (ART. II-23, C.8-C, ART. II-20 NDA / TAV. 3B PTCP)  
 (FONTE: GEOPORTALE - GEOSITI\_POLIGONALI.SHP)

-  BOSCHI E FORESTE TUTELATI AI SENSI DELL'ART.142, C.1.G, DEL D.LGS.42/2004 E S.M.I.  
PIANO DI INDIRIZZO FORESTALE PV - ARTICOLO 4.1 DELLE NTA - ELABORATI 1.27, 1.33, 1.34  
PIANO TERRITORIALE DI COORDINAMENTO PROVINCIALE - ART. II-15 DELLE NDA - TAV. 4A  
(FONTE: GEOPORTALE - CARTA\_FORESTALE\_PERIMETRO\_BOSCO.SHP)

- 
 ELEMENTI DELLA RETE VERDE ESISTENTE  
 SIEPI E FILARI ALBERATI  
 (FONTE: GEOPORTALE - FILARI\_SIEPI\_2007\_LINE.SHP INTEGRATO)


- ALBERI DI INTERESSE MONUMENTALE  
TUTELATI AI SENSI DELL'ART. II-35, DELLA NDA (TAV.2A) DI PTCP DI PAVIA VIGENTE  
(FONTE: GEOPORTALE - AMBITI DI TUTELA PUNTUALI.SHP)

-  TESSUTO URBANO CONSOLIDATO - AREE A VERDE PRIVATO  
AREE PUBBLICHE PER SERVIZI - VERDE, TEMPO LIBERO, SPORT  
(FONTE: GEOPORTALE - TAVOLA PREVISIONI PGT VIGENTE)

RETE ECOLOGICA PROVINCIALE (REP)  
ZONE UMIDE E AREE PALUSTRI (ART. II-23, C.8.A, ART. II-22 NDA / TAV. 3A PTPC)  
(FONTE: GEOPORTALE - ALVEO\_SPECCHIO\_ACQUA.SHP)

- RETE ECOLOGICA PROVINCIALE (REP)  
CORSI D'ACQUA DI RILIEVO IDROBIOLOGICO (ART. II-23, C.8.D, ART. II-19 NDA / TAV. 3A PTCP)  
(FONTE: GEOPORTALE - AMBITI DI TUTELA LINEARE.SHP)

- RETE ECOLOGICA PROVINCIALE (REP)  
CORSI D'ACQUA NATURALI O NATURALIZZATI (ART. II-23, C.8.B, NDA - TAV.3A PTCP)  
(FONTE: GEOPORTALE - AMBITI DI TUTELA LINEARE.SHP)

-  RETE ECOLOGICA PROVINCIALE (REP)  
TUTELATI AI SENSI DELL'ART. II-33, C.5 E C.6, DELLA NDA (TAV.2A) DI PTCP DI PAVIA VIGENTE  
(FONTE: GEOPORTALE - FONTANILI\_DELLA\_LOMBARDIA.SHP - INTEGRATO)

- |   |                |
|---|----------------|
| ① | CAVO CECCONI   |
| ② | CAVO SALVADEO  |
| ③ | CAVO DASSI     |
| ④ | FONTANA NOCCA  |
| ⑤ | ROGGIA VECCHIA |

GRUPO  
PPPO  
ARGO

GRUPPO ARGO ASSOCIATI  
VIA MENTANA 30 - 27029 VIGEVANO (PV)  
TEL 0381903221 - P.IVA 02003500184  
GIANLUCA.PERINOTTO@GRUPPOARGO.IT

COMUNE DI ALAGNA (PV)

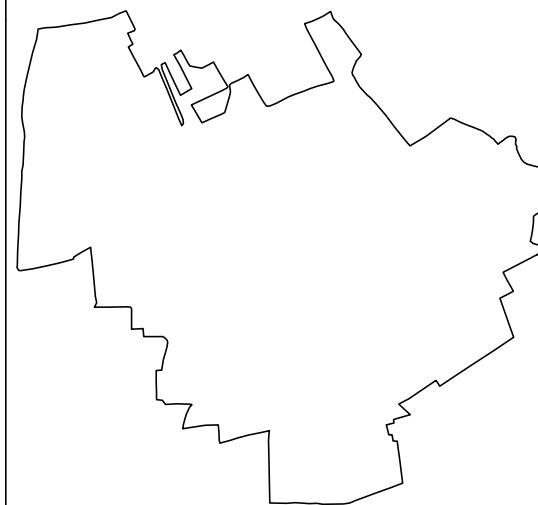
VIA PIAVE 12 - 27020 ALAGNA (PV)  
TEL. 0382-818105 - P.IVA 00473750180  
INFO@PEC.COMUNE. ALAGNA.PV.IT  
UFFICIO.TECNICO@COMUNE. ALAGNA.PV.IT

## PGT

COMUNE DI ALAGNA (PV)

VARIANTE  
PIANO DI GOVERNO  
DEL TERRITORIO

ELABORATO AI SENSI DELLA  
LEGGE REGIONALE N.12 DEL 2005 E SS.MM.II.



## DP09B

## DOCUMENTO DI PIANO

VARIANTE DI PIANO DI GOVERNO DEL TERRITORIO  
TAVOLA DELLE PREVISIONI TERRITORIO COMUNALI  
CARTA DELLA RETE ECOLOGICA COMUNALE

SCALA

DATA