




1. PERIMETRO DI BASE

- ### 1. PERIMETRO DI BASE


 LIMITI AMMINISTRATIVI
 CONFINO COMUNALE
 (FONTE: GEOPORTALE - COMUNI_2020_LINEARİ.SHP)


2. PIANO TERRITORIALE DI COORDINAMENTO PROVINCIALE


PTCP PIANO TERRITORIALE DI COORDINAMENTO PROVINCIALE (PTCP) DI PAVIA
APPROVATO CON DELIBERA DI CONSIGLIO PROVINCIALE DCP N.30 DEL 23-4-2015
PUBBLICATA SUL BURL N.37 DEL 9-9-2015, SERIE AVVISI E CONCORSI

2.1. AMBITI AGRICOLI DI INTERESSE STRATEGICO

AAS AMBITI AGRICOLI DI INTERESSE STRATEGICO
AI SENSI DELLA LR12705 E SS.MM.II. (ART. III-1 E SEGG., NDA - TAV.6A PTCF)
(FONTE: GEOPORTALE - AMBITI_AGRICOLI.SHP)

AREE NON INTERESSATE DA AMBITI AGRICOLI DI INTERESSE STRATEGICO
AREE URBANIZZATE E URBANIZZABILI, AREE TULATE, AREE NON SOGGETTE A TRASF
(FONTE: GEOPORTALE - AMBITI AGRICOLI.SHP)

 AMBITI AGRICOLI DI INTERESSE STRATEGICO - ART.III-2
A PREVALENTE INTERESSE PRODUTTIVO (ART.III-2, C.2.A - TAV.6.B)
(FONTE: GEOPORTALE - AMBITI_AGRICOLI.SHP)

 AMBITI AGRICOLI DI INTERESSE STRATEGICO - ART.III-2
DI INTERAZIONE CON IL SISTEMA ECOLOGICO E NATURALISTICO (ART.III-2, C.2.C - TAV.6.B)
(FONTE: GEOPORTALE - AMBITI_AGRICOLI.SHP)

NOTA

NOTA L'INDIVIDUAZIONE DEGLI AMBITI AGRICOLI DI INTERESSE STRATEGICO HA EFFICACIA PRESCRITTIVA E PREVALENTE NEI CONFRONTI DEL PIANO DI GOVERNO DEL TERRITORIO, AI SENSI DEGLI ARTT. 15.C5 E 18.C2 DELLA LR N.12/2005 E SS.MM.II., E DELL'ART. III.1.C1 DELLA NORMATIVA D'ATTUAZIONE DI PTCP DI PAVIA VIGENTE

2.2. ALTRI ELEMENTI

RETE IDROGRAFICA NATURALE - CORSO TORRENTE TERDOPPIO
PIANO PAESAGGISTICO REGIONALE (PPR) - ART.20 NORME PPR - TAVOLA D PPR
(FONTE: GEOPORTALE - ALVEO NATURALE SHP)

3. INFRASTRUTTURAZIONE DI PROGETTO DI LIVELLO SOVRACCOMUNALE

LINEE ELETTRODOTTI DI PREVISIONE
TRATTA PRINCIPALE AD ALTA TENSIONE TERNA DI PROGETTO
(FONTE: COMUNE DI ALAGNA, PGT VIGENTE)

PROGETTO DEFINITIVO DI AUTOSTRADA REGIONALE BRONI-MORTARA
FASCIA DI SALVAGUARDIA (75 M DALLA MEZZERIA DEI TRATTI DI PROGETTO)
(FONTE: DIGITALIZZAZIONE TAVOLA 2 DELLA DGR N.8/4859 DEL 4-5-2007)

INDIVIDUAZIONE DELLE AREE MODIFICATE NELLA PRESENTE VARIANTE DI PGT

n(+) PERIMETRAZIONE DELLE AREE MODIFICATE IM DIMINUZIONE DEL CONSUMO DI SUOLO
SULLA BASE DELLE ISTANZE PRESENTATE E PROTOCOLLATE
A SEGUITO DELL'AVVIO DI PROCEDIMENTO DELLA VARIANTE DI PGT

n(=) PERIMETRAZIONE DELLE AREE MODIFICATE SENZA VARIAZIONE DELLA SUPERFICIE
SULLA BASE DELLE ISTANZE PRESENTATE E PROTOCOLLATE
A SEGUITO DELL'AVVIO DI PROCEDIMENTO DELLA VARIANTE DI PGT

n(-) PERIMETRAZIONE DELLE AREE MODIFICATE IN AUMENTO DEL CONSUMO DI SUOLO
SULLA BASE DELLE ISTANZE PRESENTATE E PROTOCOLLATE
A SEGUITO DELL'AVVIO DI PROCEDIMENTO DELLA VARIANTE DI PGT

* INTERFERENZE CON GLI AMBITI AGRICOLI STRATEGICI

PROGETTISTI

GRU
PUL
ARGO

GRUPPO ARGO ASSOCIATI
VIA MENTANA 30 - 27029 VIGEVANO (PV)
TEL 0381903221 - P.IVA 02003500184
GIANLUCA.PERINOTTO@GRUPPOARGO.IT

COMMITTENTI

COMUNE DI ALAGNA (PV)
VIA PIAVE 12 - 27020 ALAGNA (PV)
TEL. 0382-818105 - P.IVA 00473750180
INFO@PEC.COMUNE. ALAGNA.PV.IT
UFFICIO.TECNICO@COMUNE. ALAGNA.PV.IT

SIGLA

PGT
COMUNE DI ALAGNA (PV)

PROGETTO

VARIANTE
PIANO DI GOVERNO
DEL TERRITORIO
ELABORATO AI SENSI DELLA
LEGGE REGIONALE N.12 DEL 2005 E SS.

ELABORATO

DP02

TITOLO

DOCUMENTO DI PIANO

QUADRO CONOSCITIVO DEL TERRITORIO
COMUNALE - PREVISIONI DI PTCP VIGENTE
AMBITI AGRICOLI DI INTERESSE STRATEGICO

SCALA

| |
|------------|
| 1:10000 |
| MARZO 2022 |

QUESTO ELABORATO E' DI PROPRIETA' ESCLUSIVA DELLO STUDIO GRUPPO ARGO ASSOCIATI DI VIGEVANO (PV), CHE NE VIETA OGNI RIPRODUZIONE E CESSIONE A TERZI NEI TERMINI DI LEGGE