





1. PERIMETRO DI BASE


COMLINE



 LIMITI AMMINISTRATIVI  
 CONFINE COMUNALE  
 (FONTE: GEOPORTALE - COMUNI\_2020\_LINEAR1.SHP)

2.1. AREE EDIFICATE URBANE ED EXTRAURBANE, AREE EXTRAURBANE NON EDIFICABILI  
(FONTE: SHAPE GEOPORTALE REGIONE LOMBARDIA - DUSAF 2.1 2007)  
ALLE QUALI NON SI APPLICA LA MAGGIORANZA DEL CONTRIBUTO DI COSTRUZIONI  
DI CUI ALL'ART.45 DELLA L.R. 12/05 E ALLA DGR N.8757/2008

 AREE EDIFICATE URBANE E NON AGRICOLE  
COME PERIMETRATE DAL GEOPORTALE REGIONE LOMBARDIA  
(FONTE: USO\_SUOLO\_POLYGON)

 AREE EDIFICATE EXTRAURBANE E NON AGRICOLE  
COME PERIMETRATE DAL GEOPORTALE REGIONE LOMBARDIA  
(FONTE: USO\_SUOLO\_POLYGON)


 AREE DEGLI ALVEI FLUVIALI E CORSI D'ACQUA E BACINI IDRICI  
COME PERIMETRATE DAL GEOPORTALE REGIONE LOMBARDIA  
(FONTE: USO\_SUOLO\_POLYGON)


 AREE DEI BOSCHI DI LATIFOGLE E BOSCHI CONIFERE E FORMAZIONI RIPARIALI  
COME PERIMETRATE DAL GEOPORTALE REGIONE LOMBARDIA  
(FONTE: USO SUOLO POLYGON)

ALLE QUALI SI APPLICA LA MAGGIORAZIONE DEL CONTRIBUTO DI COSTRUZIONE  
DI CUI ALL'ART.45 DELLA L.R.12/05 E ALLA DGR N.8757/2008

PERIMETRAZIONE DELLE AREE AGRICOLE NELLO STATO DI FATTO  
(AREA\_AGRICOLA\_NELLO\_STATO\_DI\_FATTO\_ARTICOLO43\_POLYGON)  
MAGGIORAZIONE DEL CONTRIBUTO DI COSTRUZIONE FINO AL 5%

	AREE AGRICOLE SENZA VINCOLO PAESISTICO (D.LGS. 42/2004)
	(SI VEDA INSIEME DELLE AREE NELLA TAVOLA DP05 VINCOLI)
	MAGGIORAZIONE DEL CONTRIBUTO DI COSTRUZIONE DAL 4% AL 5%

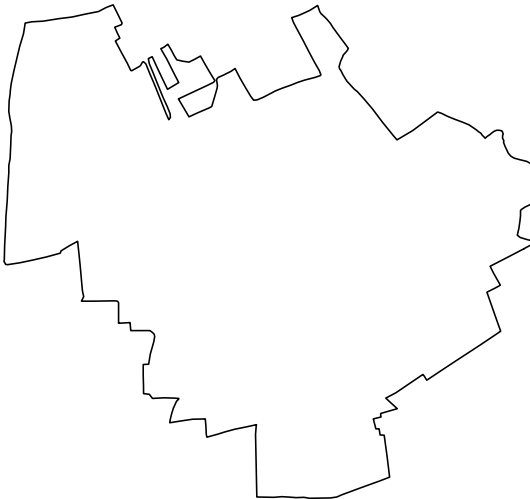
 AREE AGRICOLE DELLA RETE ECOLOGICA REGIONALE (PTR - RER)  
(SI VEDA INSIEME DELLE AREE NELLA TAVOLA DP1)  
MAGGIORAZIONE DEL CONTRIBUTO DI COSTRUZIONE DAL 4% AL 5%

 AREE AGRICOLE DI SOVRAPPOSIZIONE VINCOLO PAESISTICO E RER  
(SI VEDA INSIEME DELLE AREE NELLA TAVOLA DP01 E DP05 VINCOLI)  
MAGGIORAZIONE DEL CONTRIBUTO DI COSTRUZIONE DAL 4% AL 5%

IL COMUNE DETERMINA L'APPLICAZIONE DEL COMMA 2-BIS DELL'ARTICOLO 43, NELLO SPIRITO DELLA L.R.12/05 PER LE FINALITA' DI CONTENIMENTO DEL CONSUMO DI SUOLO SECONDO LE STRATEGIE LOCALI DI SVILUPPO DECLINATE DALLLO STRUMENTO DI GOVERNO DEL TERRITORIO

LINEE ELETTRODOTTI DI PREVISIONE  
TRATTA PRINCIPALE AD ALTA TENSIONE TERNA DI PROGETTO  
(FONTE: COMUNE DI ALAGNA, PGT VIGENTE)

PROGETTO DEFINITIVO DI AUTOSTRADA REGIONALE BRONI-MORTARA  
FASCIA DI SALVAGUARDIA (75 M DALLA MEZZERIA DEI TRATTI DI PROGETTO)  
(FONTE: DIGITALIZZAZIONE TAVOLA 2 DELLA DGR N.8/4659 DEL 4-5-2007)



QUESTO ELABORATO E' DI PROPRIETA' ESCLUSIVA DELLO STUDIO GRUPPO ARGO ASSOCIATI DI VIGEVANO (PV), CHE NE VIETA OGNI RIPRODUZIONE E CESSIONE A TERZI NEI TERMINI DI LEGGE